

«СОГЛАСОВАНО»
Глава Новоалексеевского сельского
поселения
Муниципальный район
Курганинский район
пос. Покусайлов
«05» августа 2013 года

«СОГЛАСОВАНО»
Директор МБОУ СОШ № 18
пос. Высокого
«05» августа 2013 года
Иванченко

«СОГЛАСОВАНО»
Майор ОГИБДД
МВД России по
Курганинскому району
«05» августа 2013 года
С.С. Ноголов

ПАСТОРЛ
дорожной безопасности
Муниципального бюджетного
общеобразовательного учреждения средней
общеобразовательной школы №18
пос. Высокого

2013 год

Общие сведения

Муниципальное бюджетное общеобразовательное учреждение средняя общеобразовательная школа №18 пос.Высокого.

(Наименование ОУ)

Тип ОУ: Общеобразовательное учреждение

Юридический адрес ОУ: 352413 Краснодарский край, Курганинский район, пос.Высокий, ул. Ленина, 2.

Фактический адрес ОУ: 352413 Краснодарский край, Курганинский район, пос.Высокий, ул. Ленина, 2.

Руководители ОУ:

Директор Ткаченко Николай Петрович 89183815975

(фамилия, имя, отчество)

Заместитель директора

по учебной работе Симоненко Елена Николаевна 76-2-34

(фамилия, имя, отчество)

Заместитель директора

по воспитательной работе Аврахова Ирина Сергеевна 76-2-34

(фамилия, имя, отчество)

Ответственные работники
муниципального органа
образования Ведущий специалист

УО Э.Б. Каграманян

8(86147)22966

Ответственные от

Госавтоинспекции инспектор по пропаганде
БДД ОГИБДД Н.А.Лященко

инспектор

ДИиОДОГИБДД А.В. Качурин

8(86147)21646

Ответственные работники
за мероприятия по профилактике

детского травматизма учитель ОБЖ Каргин М.В.

88614722785

Телефоны оперативных служб:

77-1-02 Полиция

77-1-03 Скорая помощь

76-1-68 Пожарная часть

Содержание

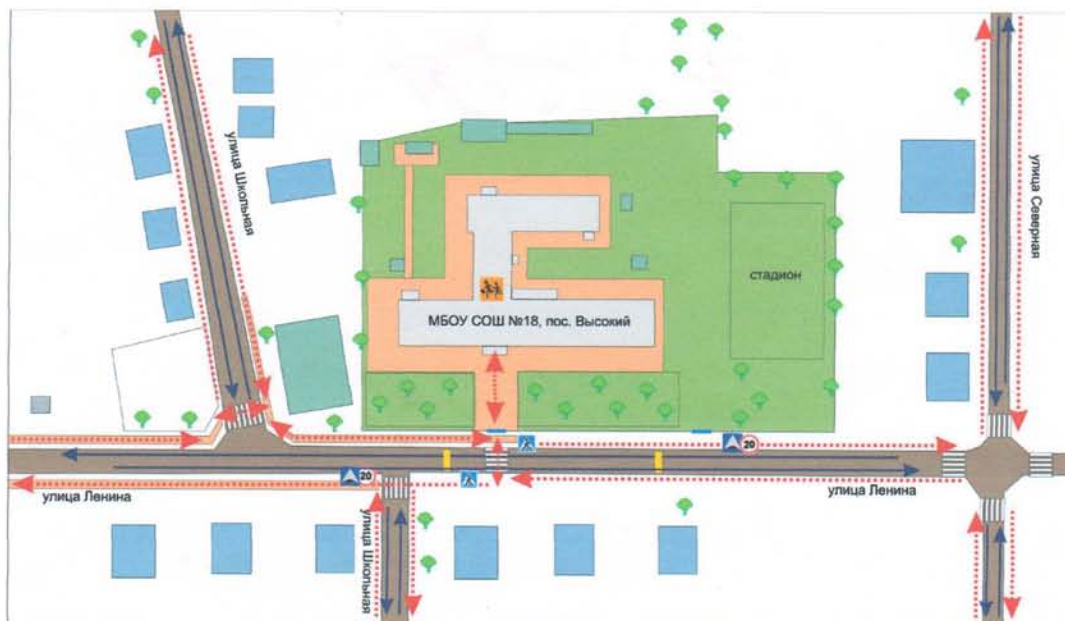
I. План-схемы ОУ.

- 1) район расположения ОУ, пути движения транспортных средств и детей (учеников, обучающихся);
- 2) организация дорожного движения в непосредственной близости от образовательного учреждения с размещением соответствующих технических средств, маршруты движения детей и расположение парковочных мест;

II. Приложения:

I. План-схемы ОУ.

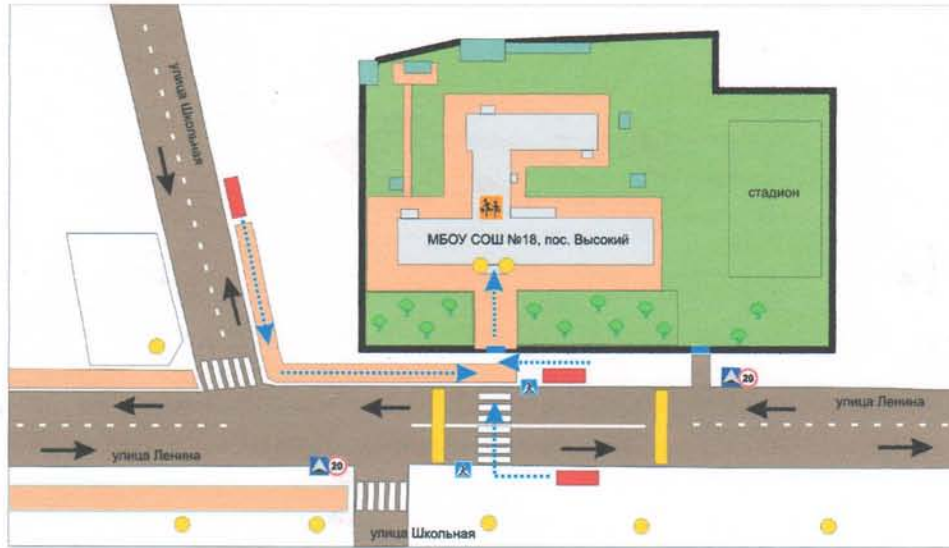
План-схема района расположения ОУ,
пути движения транспортных средств и детей (учеников)














----- Условные обозначения -----

- | | | | |
|---|---------------------------------|---|-------------------------------------|
|  | - знак ограничения скорости |  | - жилая застройка |
|  | - наземный пешеходный переход |  | - проезжая часть |
|  | - знак искусственной неровности |  | - постройки |
|  | - искусственная неровность |  | - пешеходная дорожка |
|  | - ворота |  | - движение транспортных средств |
|  | - деревья |  | - движение детей в школу и от школы |

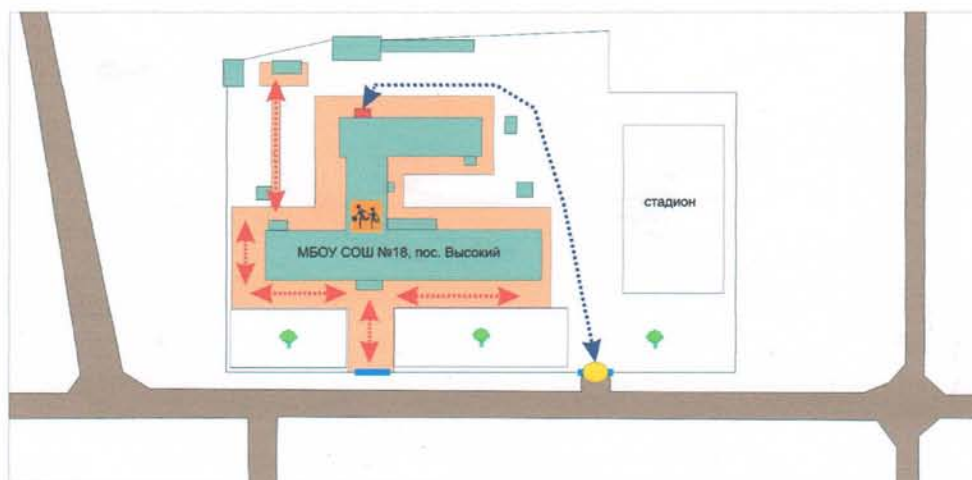
Схема организации дорожного движения в непосредственной близости от образовательного учреждения с размещением соответствующих технических средств, маршруты движения детей и расположение парковочных мест



----- Условные обозначения -----

- | | | | |
|---|---------------------------------|---|--|
|  | - знак ограничения скорости |  | - ограждение образовательного учреждения |
|  | - наземный пешеходный переход |  | - направление движения транспортного потока |
|  | - знак искусственной неровности |  | - направление движения детей от остановок частных транспортных средств |
|  | - искусственная неровность |  | - места возможных остановок частных транспортных средств |
|  | - ворота | | |
|  | - пешеходная дорожка | | |
|  | - искусственное освещение | | |

Пути движения транспортных средств к местам разгрузки/погрузки и рекомендуемые пути передвижения детей по территории образовательного учреждения



----- Условные обозначения -----

- | | |
|---|---|
| <p>↔ - движение грузовых транспортных средств на территории образовательного учреждения</p> <p>↔ - движение детей и подростков на территории образовательного учреждения</p> <p>● - въезд/выезд грузовых транспортных средств</p> | <p>■ - проезжая часть</p> <p>■ - постройки</p> <p>■ - пешеходная дорожка</p> <p>🌳 - деревья</p> <p>— - ворота</p> <p>■ - место разгрузки/погрузки</p> |
|---|---|